

La forêt de Darney du Verbamont à Quiquengrogne



Randonnée n°29267973

Une randonnée proposée par Christophe Mathis

Très belle randonnée le long des eaux de la vallée de l'Ourche, qui se déroule presque exclusivement sur des chemins forestiers à travers un paysage varié. Pour les amoureux de la nature et de l'eau !

Durée :	5h35	Difficulté :	Moyenne
Distance :	17,30 km	Retour point de départ :	Oui
Dénivelé positif :	210 m	Activité :	A pied
Dénivelé négatif :	212 m	Commune :	Claudon (88410)
Point haut :	481 m		
Point bas :	330 m		



La Clairière
du Verbamont

Description

Vous pouvez vous garer au parking du camping du Verbamont (non privé) ou en contrebas du camping (trois places).

(D/A) Partez au Nord et suivez la direction de l'arboretum. Longez celui-ci en restant sur la route en direction de la Hutte jusqu'à la première route forestière à droite.

(1) Prenez la première route forestière à droite et suivez un chemin balisé Triangle Rouge. Ignorez quelques départs sur la gauche.

(2) Au croisement, prenez à gauche une route forestière. Longez une ferme d'élevage à main gauche et continuez tout droit sur une petite route. Allez toujours tout droit (balisage Triangle Rouge) et traversez le lieu-dit la Frison. Prolongez sur un chemin en terre et montez dans un bois.

(3) Au croisement, suivre à gauche une petite route goudronnée. Au croisement suivant, allez tout droit et descendez (Clairey/ La planchette).

(4) Au carrefour, suivez à droite la Route de l'Abreuvoir. Après une centaine de mètres (maison sur la droite), prenez un chemin de terre sur la droite. Continuez à monter et longez un étang en contrebas sur la droite.

(5) Au croisement, tournez à droite et continuez à peu près à plat. Au croisement suivant (cote 417), allez tout droit et longez l'Étang Coné-Fontaine à main droite. Au bout de l'étang, tournez à gauche en suivant un sentier peu visible jusqu'à une belle borne peinte.

(6) Prenez le 1^{er} sentier à droite après les conifères (sentier non figuré sur IGN). Après 200 m, rejoignez le sentier figuré sur la carte (même s'il est peu marqué sur place). Allez tout droit jusqu'à une route goudronnée en ignorant tous les départs sur les côtés.

(7) Suivez la route à droite. Au croisement (cote 462), prenez à gauche une large route forestière. Allez toujours tout droit jusqu'au bord de l'Étang des Cerisiers. Obliquez alors à droite avec la route forestière et longez l'étang à main gauche.

(8) Au bout de l'étang, à un croisement, tournez à droite. Demeurez sur le chemin, Ouest-Sud-Ouest, pendant environ 1,5 km et ignorez un chemin venant de la gauche. Atteignez ainsi un croisement en T au lieu-dit la Quiquengrogne.

Points de passages

- D/A Eco camping la clairière du verbamont**
N 48.043987° / E 6.080096° - alt. 345 m - km 0
- 1 Carrefour arboretum. Proche de l' - Ourche (rivière) - Affluent de la Saône**
N 48.044213° / E 6.082683° - alt. 330 m - km 0.47
- 2 Croisement**
N 48.037159° / E 6.08933° - alt. 380 m - km 1.53
- 3 Croisement**
N 48.031241° / E 6.107697° - alt. 451 m - km 3.1
- 4 Pont de Clairey**
N 48.039185° / E 6.116332° - alt. 400 m - km 4.28
- 5 Croisement**
N 48.035423° / E 6.122965° - alt. 437 m - km 5.01
- 6 Borne peinte**
N 48.03412° / E 6.13083° - alt. 446 m - km 5.79
- 7 Petite route**
N 48.030287° / E 6.142476° - alt. 467 m - km 6.79
- 8 Croisement - Étang des Cersisiers**
N 48.019307° / E 6.147007° - alt. 472 m - km 8.46
- 9 Croisement en T - La Quiquengrogne**
N 48.01644° / E 6.129028° - alt. 471 m - km 9.9
- 10 Croisement**
N 48.023273° / E 6.106893° - alt. 456 m - km 11.86
- 11 Abri en briques cassées**
N 48.018198° / E 6.107593° - alt. 436 m - km 12.43
- 12 Croisement**
N 48.02248° / E 6.089701° - alt. 407 m - km 14.06
- 13 chemin de la Frison à Henricel**
N 48.033348° / E 6.086756° - alt. 398 m - km 15.31

(9) Tournez alors à droite. Au croisement suivant (cote 465), empruntez la 2^e à gauche, la Tranchée de Gruey. Allez tout droit pendant environ 1,5 km, jusqu'à un croisement.

(10) Tournez à gauche et allez jusqu'à la pointe Nord de l'Étang Pachevaux (abri en brique dégradé).

(11) Tournez à droite et montez sur un chemin forestier peu visible. Arrivez à la Tranchée de la Haute-Saône et suivez-la à droite. À la fourche, obliquez à gauche dans la Tranchée de la Fontaine aux Cerfs (balisage Triangle Rouge).

(12) Au croisement, tournez à droite. Traversez plus loin une route goudronnée et continuez en face sur le chemin balisé Triangle Rouge. Allez tout droit jusqu'à un croisement en T avec une route forestière.

(13) Tournez à gauche et continuer jusqu'à Henricel,

(14) Au croisement en T, suivez à droite une petite route. Allez toujours tout droit (Nord-Nord-Est) jusqu'au parking de départ (D/A).

14 Henricel

N 48.033562° / E 6.077194° - alt. 357 m - km 16.07

D/A Eco camping la clairière du verbamont - Clairière du Verbamont

N 48.04423° / E 6.080234° - alt. 343 m - km 17.3

Informations pratiques

Parking au camping la clairière du verbamont (non privé) ou alternativement en contrebas du camping.

Pas de zone de ravitaillement d'eau sur le parcours.

Myrtilles en saison à l'Étang de Coney-Fontaine.

Possibilité de self cueillette de bluets à la ferme de Briseverre du 14 juillet au 15 août.

Eco camping la clairière du verbamont

A proximité

Arboretum de la Hutte.

L'étang bleu ou l'Étang de Coney-Fontaine et ses belles plages de sable et son eau limpide !

L'Étang Lambert.

L'Étang des Cériseurs.

L'Étang Pachevaux.

La ferme de myrtilles à Briseverre.

Donnez-nous votre avis sur : <https://www.visorando.com/randonnee-la-foret-de-darney-du-verbamont-a-quiue/>

En savoir plus :

Email : leverbamont@gmail.com - Site internet : <https://www.camping-vosges-nature.com>



LA CHARTE

du visorandonneur

Préparation de sa randonnée



BIEN CHOISIR SA RANDONNÉE

en fonction de sa durée, et de sa difficulté, en fonction de ses compétences et de sa condition physique.



CONSULTER LA MÉTÉO

et se renseigner sur les particularités du site : neige, température, horaires et coefficient des marées, vent, risque d'incendie...



S'ÉQUIPER EN CONSÉQUENCE

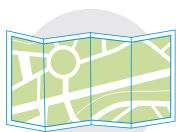
équipement particulier, moyen d'alerte, trousse à pharmacie, vêtements... et prendre de quoi boire et s'alimenter.



PRÉVENIR

au moins une personne du projet de randonnée.

Comportement pendant la randonnée



RESTER SUR LES SENTIERS

(sauf cas exceptionnel).




RESPECTER

les cultures et les prairies, ne pas cueillir ou ramasser les fruits.



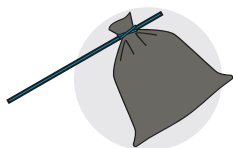
RESPECTER LES INTERDICTIONS

propres au site : ne pas cueillir, ne pas faire de feu, ne pas camper...



REFERMER

les clôtures et barrières après les avoir ouvertes, demeurer prudent en cas de troupeau et s'en écarter.



RAMENER SES DÉCHETS

ne pas laisser de traces de son passage.




ÊTRE DISCRET

respectueux et courtois vis à vis des autres usagers.



GARDER LA MAÎTRISE DE SON CHIEN

le tenir attaché, l'avoir auprès de soi à chaque croisement d'autres usagers, pouvoir le rappeler à tout moment. Randonner avec son chien est à proscrire en présence de troupeaux.



LA NATURE EST UN MILIEU VIVANT

qui évolue avec le temps, randonner c'est partir à l'aventure avec les risques qui y sont liés. Savoir renoncer et faire demi-tour est aussi un geste responsable.

Qu'il soit privé ou public, vous randonnez toujours sur un terrain ne vous appartenant pas, particulièrement s'il est privé, les propriétaires autorisent (généreusement, gracieusement ou aimablement) le passage.

Merci de ne pas poursuivre en justice en cas d'accident ceux chez qui vous randonnez au risque de se voir interdire ce loisir; mais vous pouvez signaler tout risque rencontré.