

# Collines vertes et forêts féeriques aux Sources de la Saône

Une randonnée proposée par Christophe Mathis

Verdure et eau au programme de cette belle randonnée à travers les Vosges, côté Sud-Ouest, le long de la Saône jusqu'à sa source, en passant par l'Ourche, un affluent de la Saône. Un bon parcours avec plusieurs aires pour s'arrêter.



Visorando



Randonnée n°29798186

<b>Durée :</b>	5h	<b>Difficulté :</b>	Difficile
<b>Distance :</b>	38,90 km	<b>Retour point de départ :</b>	Oui
<b>Dénivelé positif :</b>	455 m	<b>Activité :</b>	VTT
<b>Dénivelé négatif :</b>	461 m	<b>Commune :</b>	Claudon (88410)
<b>Point haut :</b>	466 m		
<b>Point bas :</b>	290 m		



La Clairière  
du Verbamont

## Description

Départ du parking gratuit du camping de la Clairière du Verbamont.

**(D/A)** Partez en direction de l'arboretum et descendez immédiatement à gauche dans celui-ci au niveau du virage à droite. Continuez la descente et à la Hutte, tournez à gauche et traversez la rivière. À la jonction en T, tournez à gauche.

**(1)** En arrivant à la Forge Neuve, prenez la route forestière à droite (petit parking avec une brouette devant la route forestière). Continuez sur la route pendant 1 km, traversez la rivière et montez la route à gauche le long de celle-ci jusqu'à arriver à un champ. Virez à gauche et le suivre à main droite jusqu'à la D164. Tournez à gauche sur la D164, faire 550 m et arriver à la borne kilométrique n°66 quelques mètres avant un parking à gauche.

**(2)** Sautez le fossé et montez à droite dans la forêt (descendre du vélo, prendre le chemin forestier sur la colline). Poursuivez tout droit le long du chemin forestier jusqu'à un croisement en T, 600 m plus loin. Tournez à droite sur la route et continuez jusqu'à la jonction avec la D164 (table de pique-nique).

**(3)** Ignorez la départementale et allez à gauche sur la route forestière en gravier. Au carrefour, tournez à droite et immédiatement à gauche et arrivez à Clairefontaine.

**(4)** Traversez le village et suivez la piste (GR®), tout droit. Passez un petit ru, ignorez la piste à droite et atteignez le prochain croisement.

**(5)** Tournez à gauche et rejoignez une bifurcation quelques mètres après avoir traversé la Saône et avant la 1<sup>re</sup> maison de la Bataille. Suivez le GR® à droite le long de la rivière jusqu'à ce que vous atteigniez le village de Vioménil. Au croisement avec la fontaine en son centre, partez à droite, en descente, juste avant la Mairie.

**(6)** À la Source de la Saône, (aire de pique-nique et aire de jeux), continuez sur la route et prenez la première rue à gauche, Rue des Hautes Fontaines. Au bout de celle-ci, obliquez à gauche puis prenez la première route à droite, juste avant le Monument aux Morts, direction Source du Madon. Prenez ensuite la première route à droite puis prolongez sur un chemin.

## Points de passages

- D/A Parking du camping - Clairière du Verbamont**  
N 48.043967° / E 6.080018° - alt. 345 m - km 0
- 1 Route forestière à droite**  
N 48.050378° / E 6.074591° - alt. 292 m - km 1.56
- 2 Borne kilométrique n°66 sur la D164**  
N 48.0675° / E 6.082128° - alt. 347 m - km 3.81
- 3 Aire de pique-nique**  
N 48.061483° / E 6.104016° - alt. 367 m - km 6.69
- 4 Clairefontaine**  
N 48.073758° / E 6.12815° - alt. 346 m - km 9.38
- 5 Bifurcation, direction la Bataille - Saône (rivière) - Affluent du Rhône**  
N 48.079551° / E 6.135429° - alt. 345 m - km 10.33
- 6 Source de la Saône - Église Saint-Barthélemy (Vioménil)**  
N 48.092387° / E 6.180204° - alt. 409 m - km 15.02
- 7 Carrefour à quatre directions**  
N 48.093587° / E 6.194777° - alt. 452 m - km 16.43
- 8 Route**  
N 48.072691° / E 6.217481° - alt. 371 m - km 20.77
- 9 Étang des Cailloux**  
N 48.07201° / E 6.211033° - alt. 381 m - km 21.63
- 10 Carrefour en lisière de la forêt**  
N 48.068472° / E 6.211934° - alt. 412 m - km 22.36
- 11 Route**  
N 48.062807° / E 6.200679° - alt. 447 m - km 23.48

(7) Au carrefour à quatre directions, virez à droite et passez la barrière. La piste slalome d'une croupe à l'autre et arrive à une route.

(8) Partez à droite puis à gauche au croisement suivant et rejoignez un parking à proximité de l'Étang des Cailloux.

(9) Tournez à gauche vers l'étang puis montez sur la route à gauche. Au carrefour suivant, prenez à gauche et rejoignez la lisière de la forêt.

(10) Virez sur le chemin à droite, longez un champ à main gauche (*vue à 360° sur la vallée de La Haye*).

(11) À la route, effectuez un gauche/droite et suivre la piste qui passe sous la ligne électrique. En bas de la descente, prenez à gauche et continuez tout droit jusqu'aux prochaines maisons.

(12) Passer entre les bâtiments du hameau de Bazin puis suivez la route qui remonte le vallon. Au croisement suivant, (Chemin du Caurupt), tournez à droite et rejoignez Gruey-lès-Surance.

(13) Face au n°14, à la rue transversale, partez à droite et au carrefour avec un calvaire en son centre, allez à gauche, direction Moscou. Continuez tout droit et arrivez à une patte d'oie avec un petit calvaire à main droite. Obliquez à gauche, Rue de l'Église, direction Moscou. Ignorez rapidement la route à gauche en descente et rejoignez l'Étang Merdey.

(14) Tournez à droite de suite après et continuez tout droit jusqu'au hameau de Surance. Prolonger en face sur le bitume et rejoignez une patte d'oie à l'orée de la forêt.

(15) Prenez à droite et à l'embranchement suivant, virez à droite et arrivez à la Grange Bresson.

(16) Allez à droite, passez la rivière et prenez immédiatement à gauche le chemin qui longe le lac. Continuez tout droit jusqu'à ce que vous arriviez à un carrefour avec la Tranchée Charlemagne.

(17) Traversez celle-ci et continuer sur le chemin qui s'enfonce dans la forêt (balisage Rouge). Celui-ci contourne le hameau de Clairey (cité de la Poste) par le haut puis vire à gauche et le rejoint. Rejoignez le croisement à l'angle de l'école et poursuivez à droite sur la route goudronnée jusqu'au musée.

(18) À la route transversale, allez tout droit dans la forêt et suivez le balisage Rouge jusqu'à la jonction en T. Tournez à gauche, descendez à Sainte-Marie, traversez l'Ourche et arrivez à une route transversale à Frison. Tournez à droite (balisage Rouge).

(19) À la ferme d'élevage, tournez à droite au 2<sup>e</sup> chemin à droite, passez entre les bâtiments et continuez sur le chemin le long des champs. Entrez en forêt et tournez à droite. Descendez jusqu'à l'arboretum, tournez à gauche et revenez au parking du camping (D/A).

## Informations pratiques

Trois tables de pique-nique sur la route.

## A proximité

(1) L'arboretum de La Hutte.

(6) La Source de la Saône.

(9) L'Étang des Cailloux.

(14) L'Étang de Merdey.

(18) Les étangs de Clairey.

De (16) au (D/A), la rivière Ourche.

Hébergement possible à l'éco-camping, [la Clairière du Verbamont](#).

Donnez-nous votre avis sur : <https://www.visorando.com/randonnee-collines-vertes-et-forets-feeriques-aux/>

## En savoir plus :

Email : [leverbamont@gmail.com](mailto:leverbamont@gmail.com) - Site internet : <https://www.camping-vosges-nature.com>

## 12 Bazin

N 48.051854° / E 6.19863° - alt. 398 m - km 25.17

## 13 Gruey-lès-Surance

N 48.037469° / E 6.18677° - alt. 439 m - km 27.74

## 14 Étang Merdey

N 48.03895° / E 6.164612° - alt. 461 m - km 29.56

## 15 Patte d'oie à l'orée de la forêt

N 48.038534° / E 6.137462° - alt. 445 m - km 31.75

## 16 Grange Bresson - Ourche (rivière) - Affluent de la Saône

N 48.046184° / E 6.125987° - alt. 415 m - km 33.2

## 17 Tranchée Charlemagne

N 48.041526° / E 6.116145° - alt. 429 m - km 34.38

## 18 Musée

N 48.041088° / E 6.105024° - alt. 405 m - km 35.33


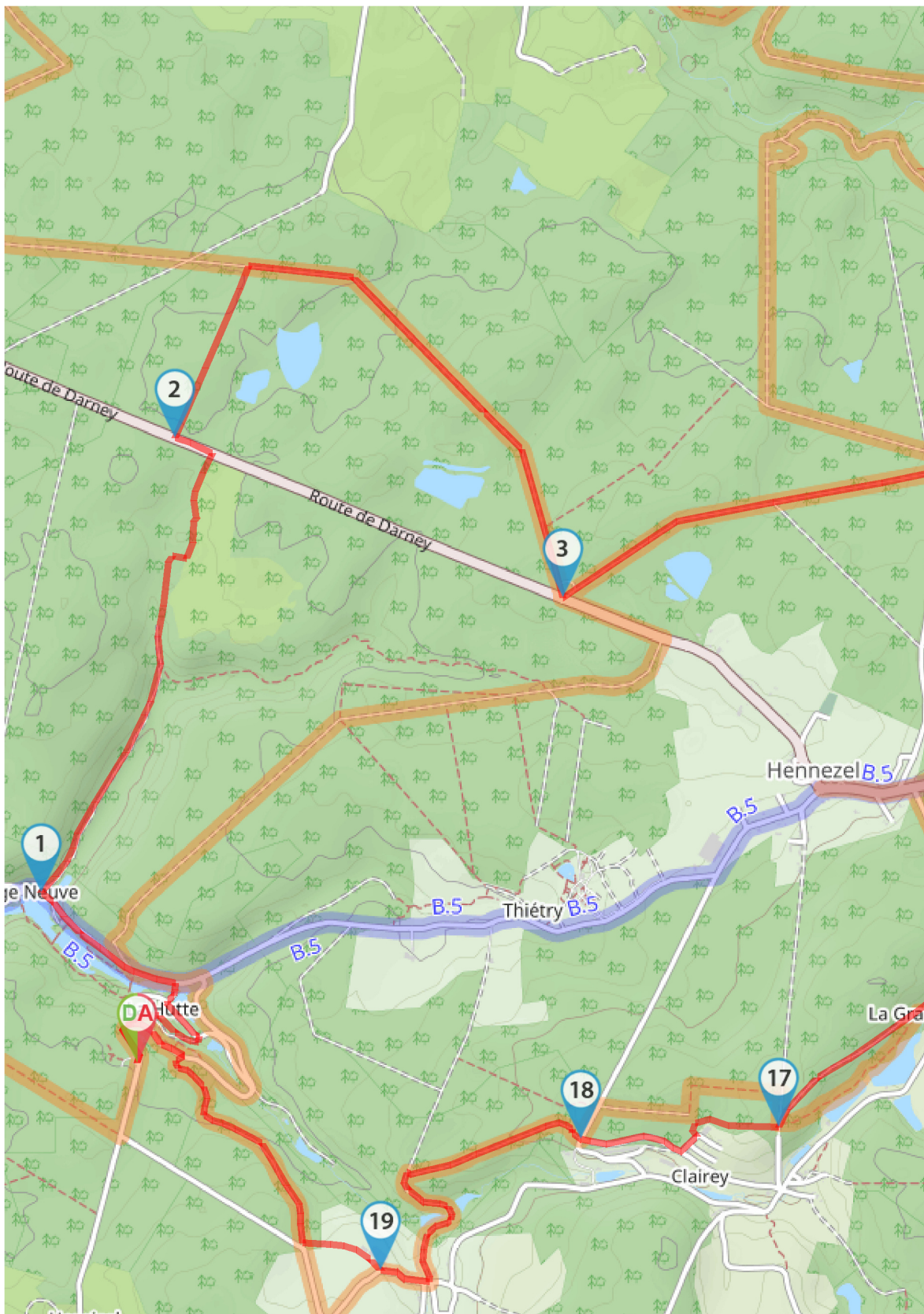
## 19 Ferme d'élevage

N 48.036139° / E 6.093716° - alt. 388 m - km 37

## D/A Parking du camping - Arboretum de la Hutte Verbamont


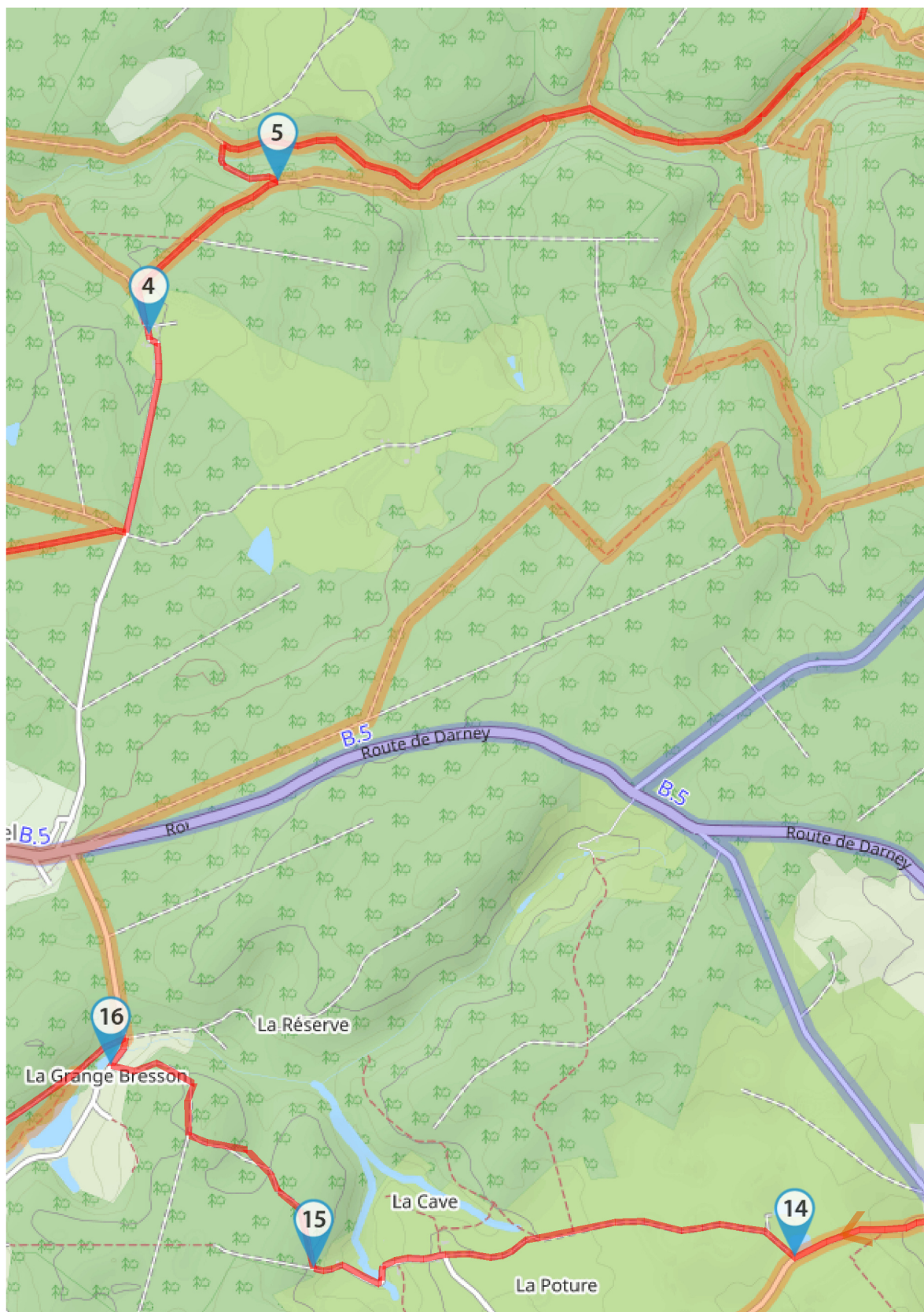
N 48.043969° / E 6.08002° - alt. 345 m - km 38.9

Téléchargez l'application Visorando pour suivre cette randonnée



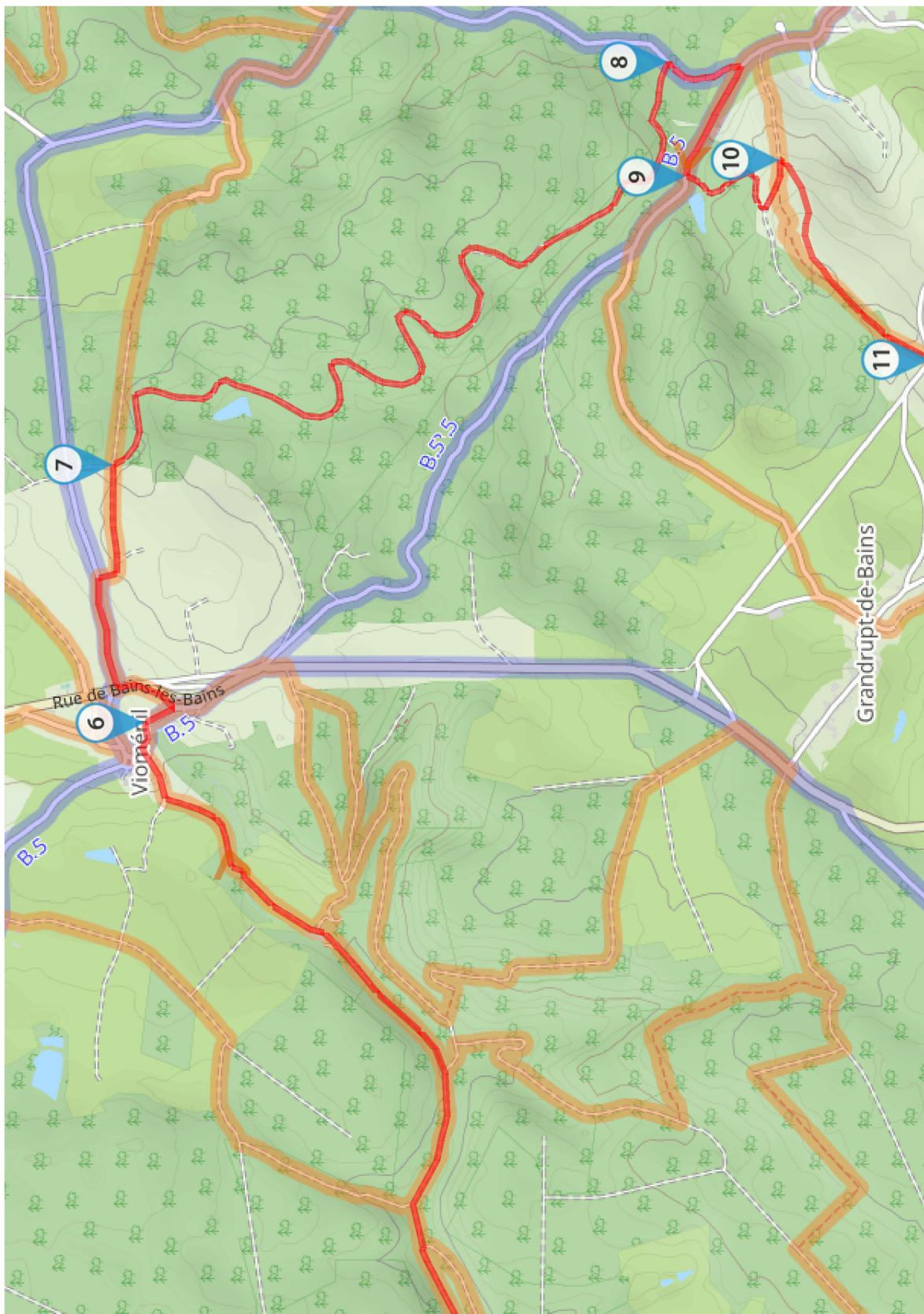
Soyez toujours prudent et prévoyant lors d'une randonnée. Visorando et l'auteur de cette fiche ne pourront pas être tenus responsables en cas d'accident survenu sur ce circuit.

Téléchargez l'application Visorando pour suivre cette randonnée




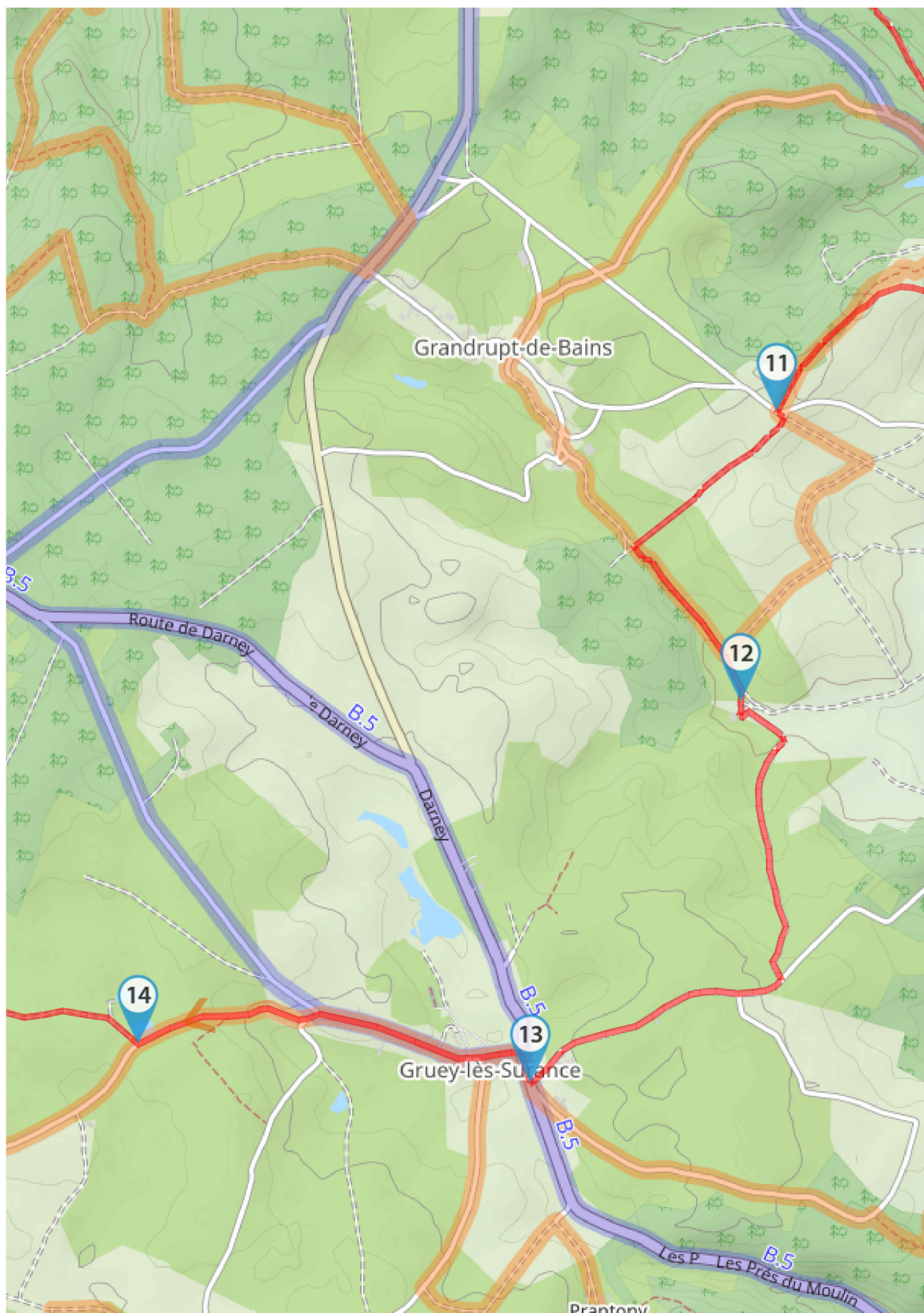
Soyez toujours prudent et prévoyant lors d'une randonnée. Visorando et l'auteur de cette fiche ne pourront pas être tenus responsables en cas d'accident survenu sur ce circuit.

Téléchargez l'application Visorando pour suivre cette randonnée



Soyez toujours prudent et prévoyant lors d'une randonnée. Visorando et l'auteur de cette fiche ne pourront pas être tenus responsables en cas d'accident survenu sur ce circuit.

Téléchargez l'application Visorando pour suivre cette randonnée



Soyez toujours prudent et prévoyant lors d'une randonnée. Visorando et l'auteur de cette fiche ne pourront pas être tenus responsables en cas d'accident survenu sur ce circuit.

### Préparation de sa randonnée



#### BIEN CHOISIR SA RANDONNÉE

en fonction de sa durée, et de sa difficulté, en fonction de ses compétences et de sa condition physique. Connaître ses limites et savoir renoncer à poursuivre une randonnée.



#### CONSULTER LA MÉTÉO

et se renseigner sur les particularités du site : neige, température, horaires et coefficient des marées, vent, risque d'incendie...



#### S'ÉQUIPER EN CONSÉQUENCE

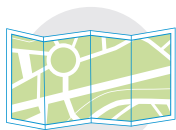
équipement particulier, moyen d'alerte, trousse à pharmacie, vêtements, carte numérique ou papier de la randonnée... et prendre de quoi boire et s'alimenter.



#### PRÉVENIR

au moins une personne au projet de randonnée.

### Comportement pendant la randonnée



#### RESTER SUR LES SENTIERS

(sauf cas exceptionnel).




#### RESPECTER

les cultures et les prairies, ne pas cueillir ou ramasser les fruits.



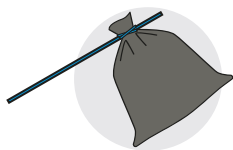
#### RESPECTER LES INTERDICTIONS

propres au site : ne pas cueillir, ne pas faire de feu, ne pas camper...



#### REFERMER

les clôtures et barrières après les avoir ouvertes, demeurer prudent en cas de troupeau et s'en écarter.



#### RAMENER SES DÉCHETS

ne pas laisser de traces de son passage.



#### ÊTRE DISCRET

respectueux et courtois vis à vis des autres usagers.



#### GARDER LA MAÎTRISE DE SON CHIEN

le tenir attaché, l'avoir auprès de soi à chaque croisement d'autres usagers, pouvoir le rappeler à tout moment. Randonner avec son chien est à proscrire en présence de troupeaux.



#### LA NATURE EST UN MILIEU VIVANT

qui évolue avec le temps, randonner c'est partir à l'aventure avec les risques qui y sont liés. Savoir renoncer et faire demi-tour est aussi un geste responsable.

**Qu'il soit privé ou public, vous randonnez toujours sur un terrain ne vous appartenant pas, particulièrement s'il est privé, les propriétaires autorisent (généreusement, gracieusement ou aimablement) le passage.**

**Merci de ne pas poursuivre en justice en cas d'accident ceux chez qui vous randonnez au risque de se voir interdire ce loisir; mais vous pouvez signaler tout risque rencontré.**