

Montdoré et village historique de Vauvillers par le canal

Une randonnée proposée par Christophe Mathis

Randonnée cycliste exigeante dans un paysage varié, avec de forts dénivelés et le passage de points d'intérêts essentiels.

Nous commençons par la forêt, en passant par la verrerie de la Rochère, l'historique Passavant-la-Rochère, via le Canal de Corre, avant de monter à travers les champs jusqu'au Montdoré, d'où l'on a un point de vue à 360°.

Nous passons par la belle ville de Vauvillers, avant de revenir par Selles, possibilité de se baigner en été et où vous pourrez également déguster une glace ou vous rafraîchir au bistrot du pont tournant.

 Durée :	4h	 Difficulté :	Difficile
 Distance :	52,28 km	 Retour point de départ :	Oui
 Dénivelé positif :	506 m	 Activité :	Cyclo-Route/VTC/Gravel
 Dénivelé négatif :	506 m	 Commune :	Claudon (88410)
 Point haut :	456 m	 Point bas :	216 m



Visorando



Randonnée n°40970622



La Clairière
du Verbamont

Description

Départ du camping La Clairière du [Verbamont](#) vers Henricel.

(D/A) Partir vers le Sud et continuer tout droit. Passer les hameaux d'Henricel puis celui de Thomas et atteindre la patte d'oie qui suit.

(1) Tourner à droite. Passer devant la verrerie de la Rochère et continuer tout droit jusqu'au croisement à l'Étang Neuf, au niveau du restaurant des Chalets du Lacs.

(2) Filer à gauche, longer l'étang à main gauche et arriver à une patte d'oie avec un terre-plein central.

(3) Obliquer à droite et suivre la petite route jusqu'au croisement au Viaduc de Passavant-la-Rochère.

(4) Passer sous le viaduc et tourner à gauche. À la patte d'oie qui suit, monter à gauche sur la D50, direction Selles et, après environ 200 m, prendre la piste cyclable à droite. Continuer tout droit jusqu'à la jonction avec le canal.

(5) Descendre vers le canal et, après environ 50 m, traverser le canal pour continuer sur la piste cyclable (canal à main droite).

(6) À la route, aller à droite, puis continuer sur la piste cyclable, à gauche, juste avant le canal. Rejoindre le prochain pont sur le canal à Corre.

(7) Quitter le bord du canal et traverser le pont à droite. Pédaler en direction du centre ville et rejoindre le carrefour avec la D44.

(8) La suivre et continuer jusqu'à trouver, à gauche, la D47^A.











(9) La suivre, direction Ormoy et filer tout droit jusqu'au village. Passer le pont sur la Saône et atteindre la fin de la Rue du Pont.

(10) Partir à gauche, traverser le village, passer devant la mairie et poursuivre sur la D47.

(11) Traverser la D7 et continuer en face. Au croisement suivant (Grange Rouge), tourner à gauche et immédiatement après, à droite. Continuer tout droit jusqu'à Hurecourt.

(12) Poursuivre à droite, Rue du Pont, puis emprunter la 2^e rue à gauche, Rue de l'Épine. Passer devant l'église et suivre la route jusqu'à Montdoré.

Points de passages

-  **D/A Camping - Clairière du Verbamont**
N 48.044111° / E 6.080188° - alt. 344 m - km 0
-  **1 Patte d'oie - Verrerie de La Rochère**
N 48.012814° / E 6.08361° - alt. 382 m - km 3.85
-  **2 Étang Neuf**
N 47.980125° / E 6.041747° - alt. 265 m - km 9.03
-  **3 Patte d'oie avec un terre plein central**
N 47.975673° / E 6.044633° - alt. 256 m - km 9.62
-  **4 Viaduc de Passavant-la-Rochère - Église de la Nativité de Notre-Dame (Passavant-la-Rochère)**
N 47.969796° / E 6.038861° - alt. 245 m - km 10.53
-  **5 - Canal de l'Est - Canal des Vosges**
N 47.951247° / E 6.047068° - alt. 231 m - km 12.99
-  **6 Route - Cône (rivière) - Affluent de la Saône**
N 47.929989° / E 6.03199° - alt. 225 m - km 16
-  **7 Pont sur le canal - Saône (rivière) - Affluent du Rhône**
N 47.916961° / E 5.996762° - alt. 221 m - km 19.39
-  **8 D44**
N 47.91729° / E 5.988328° - alt. 223 m - km 20.08
-  **9 D47A**
N 47.903195° / E 5.970893° - alt. 238 m - km 22.49
-  **10 Fin de la Rue du Pont**
N 47.889729° / E 5.976623° - alt. 222 m - km 24.19
-  **11 Croisement D7/D47**
N 47.888613° / E 6.025753° - alt. 260 m -

(13) Tourner immédiatement à droite sur la D147 puis, à la patte d'oie qui suit, à gauche. Suivre la petite route (Chemin de Binvaux). Au carrefour, à l'extrémité du Chemin de la Prauduc, tourner à droite vers le village de Vauvillers et arriver à un Stop.

(14) Effectuer un gauche/droite et rejoindre rapidement un carrefour multiple. Partir en face sur la D417, direction Corre puis sur la D434, direction Pont du Bois. De suite après, obliquer à gauche, sur la D50, direction Alaincourt. Traverser le village tout droit et poursuivre sur la D50 jusqu'à Selles.

(15) Traverser le canal et tourner de suite à droite sur la D150, direction Pont au Bois (Rue de la Forge). À la patte d'oie, suivre la route qui monte à gauche, Rue de la Verrerie, passer devant la Mairie puis aller encore à gauche au bout de la rue. Continuer sur cette voie, passer le hameau de la Verrerie de Selles et filer tout droit, direction Morillon, jusqu'au croisement quelques mètres après l'accès au hameau de Morillon à droite.

(16) Filer à droite, longer un étang et atteindre le prochain carrefour.

(17) Tourner à gauche (Tranchée de Gruey), longer une prairie à main gauche et arriver à un croisement. Tourner à gauche, passer le hameau de la Planchotte et rejoindre la 1^{re} route à droite.

(18) La suivre (Route Forestière Jean Gaspard) direction la Frison. Sortir de la forêt (Clairière de la Frison) et continuer tout droit jusqu'à la nouvelle lisière. Poursuivre ensuite sur la route gravillonnée blanche en obliquant vers la gauche et laisser la Frison à droite. Filer tout droit pendant 800 m et retrouver l'itinéraire de départ. Tourner à droite et arriver au parking de l'éco-camping la Clairière du Verbamont (D/A).

Informations pratiques

Une bonne condition physique est requise; il y a quelques pentes raides.

A proximité

Les Verreries de la Rochère et Selles.

Chariot à pédales et bar à Selles.

Port fluvial de Corre.

Restaurant et petit magasin d'alimentation à Passavant la Rochère.

Auberge à Ormoy.

Boulangerie et restaurant à Vauvillers et Corre.

Donnez-nous votre avis sur : <https://www.visorando.com/randonnee-montdore-et-village-historique-de-vauvil/>

En savoir plus :

Email : leverbamont@gmail.com - Site internet : <https://www.camping-vosges-nature.com>

km 27.95

12 Rue du Pont

N 47.902533° / E 6.064629° - alt. 285 m - km 31.66

13 D147

N 47.918616° / E 6.079773° - alt. 359 m - km 34.09

14 Vauvillers, Stop

N 47.921197° / E 6.096555° - alt. 301 m - km 35.76

15 D150 - Canal de l'Est - Canal des Vosges

N 47.961996° / E 6.086647° - alt. 235 m - km 40.99

16 Croisement

N 48.01262° / E 6.10937° - alt. 435 m - km 47.34

17 Carrefour (Tranchée de Gruey)

N 48.023255° / E 6.10686° - alt. 456 m - km 48.57


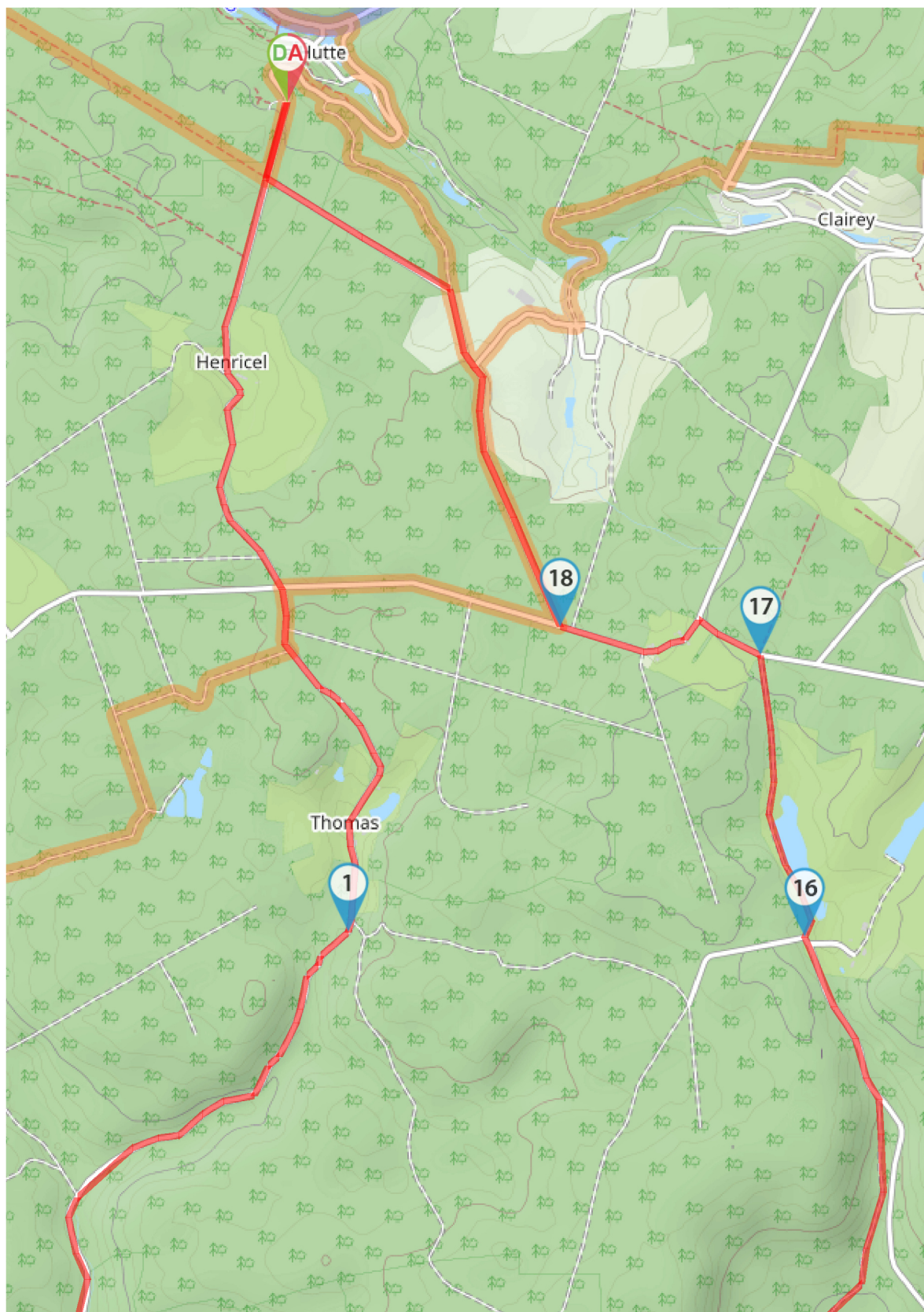
18 Route à droite

N 48.024332° / E 6.095573° - alt. 418 m - km 49.52

D/A Camping - Clairière du Verbamont

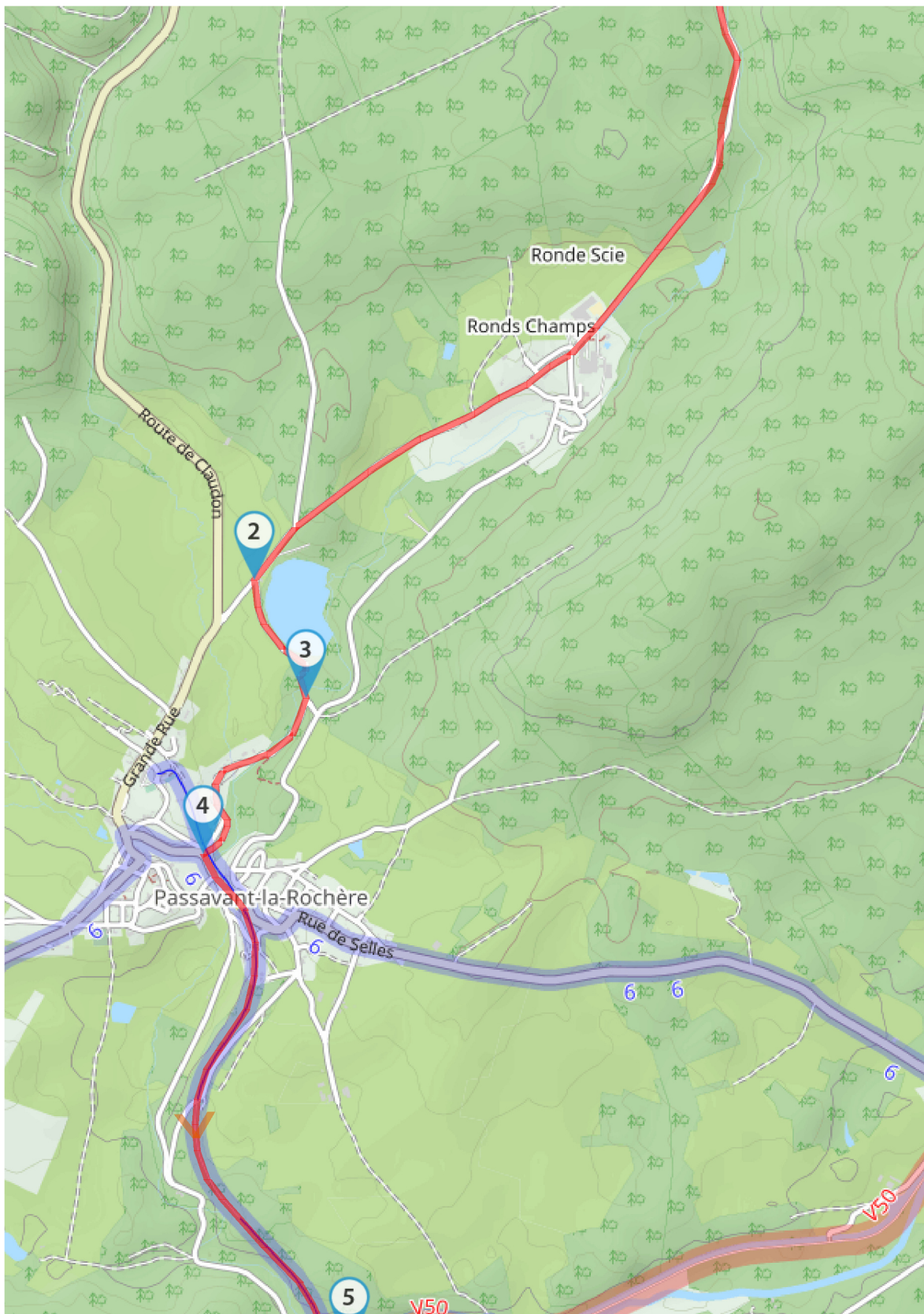
N 48.044121° / E 6.080104° - alt. 344 m - km 52.28

Téléchargez l'application Visorando pour suivre cette randonnée



Soyez toujours prudent et prévoyant lors d'une randonnée. Visorando et l'auteur de cette fiche ne pourront pas être tenus responsables en cas d'accident survenu sur ce circuit.

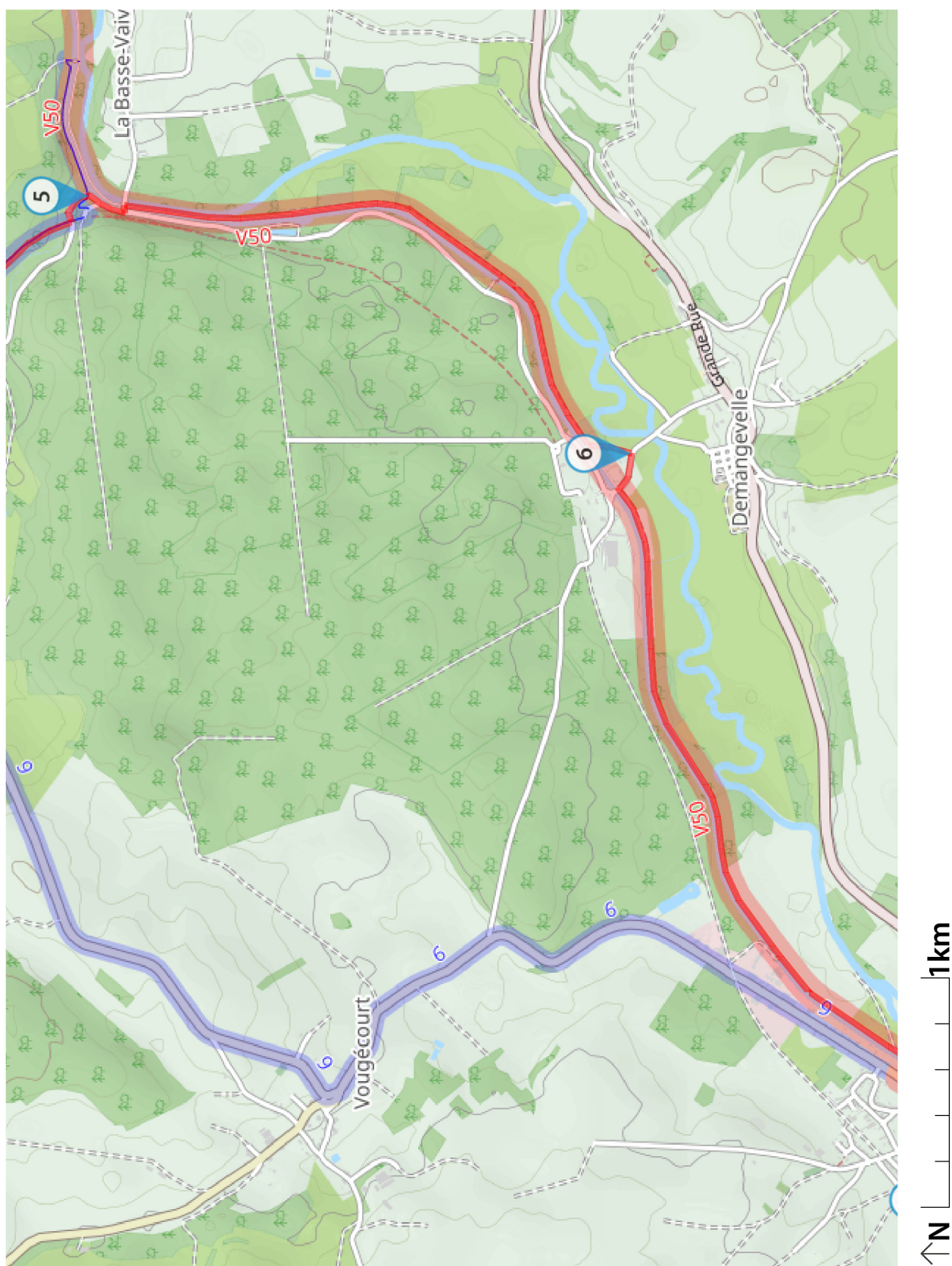
Téléchargez l'application Visorando pour suivre cette randonnée



↑ N | 1km

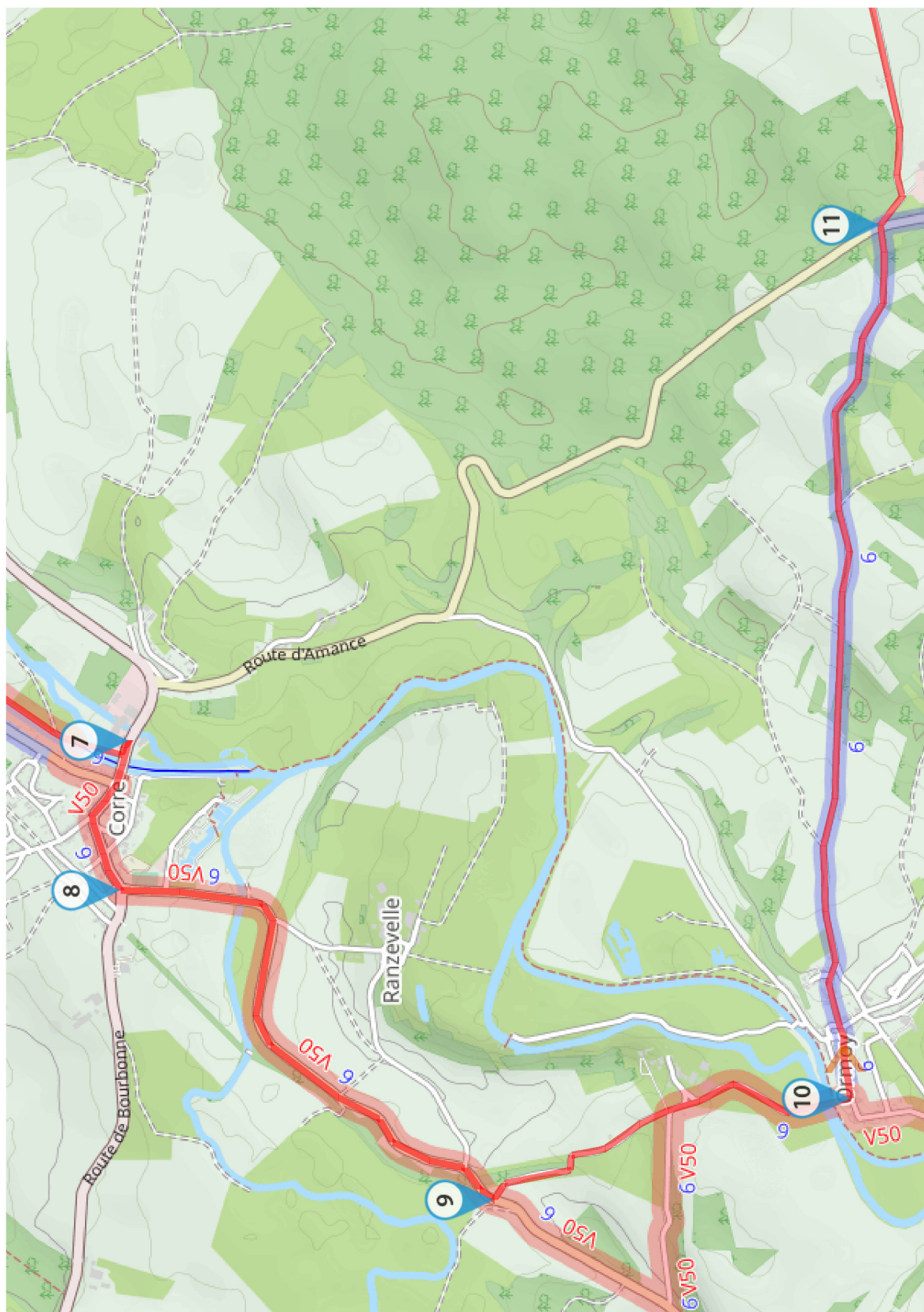
Soyez toujours prudent et prévoyant lors d'une randonnée. Visorando et l'auteur de cette fiche ne pourront pas être tenus responsables en cas d'accident survenu sur ce circuit.

Téléchargez l'application Visorando pour suivre cette randonnée



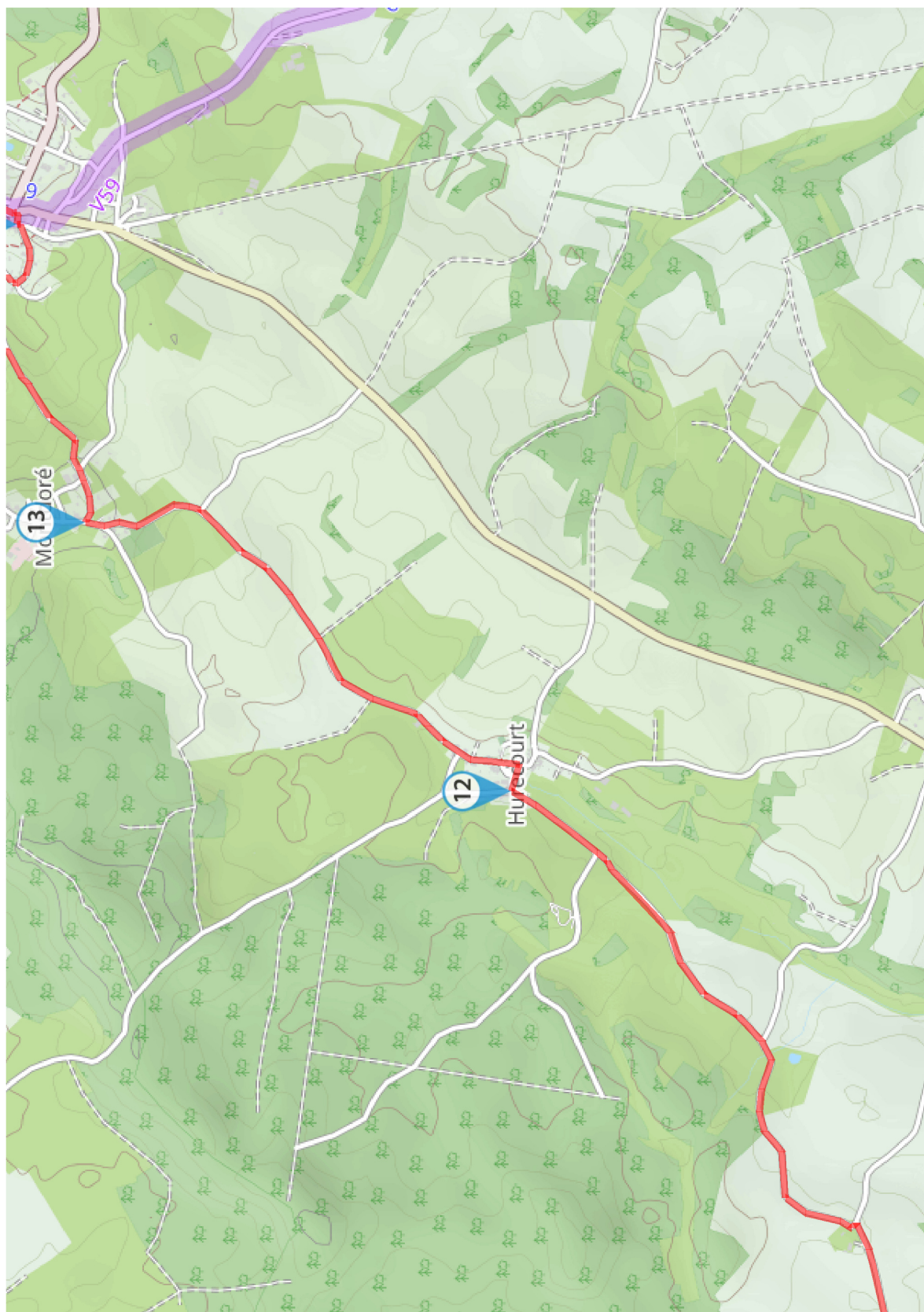
Soyez toujours prudent et prévoyant lors d'une randonnée. Visorando et l'auteur de cette fiche ne pourront pas être tenus responsables en cas d'accident survenu sur ce circuit.

Téléchargez l'application Visorando pour suivre cette randonnée




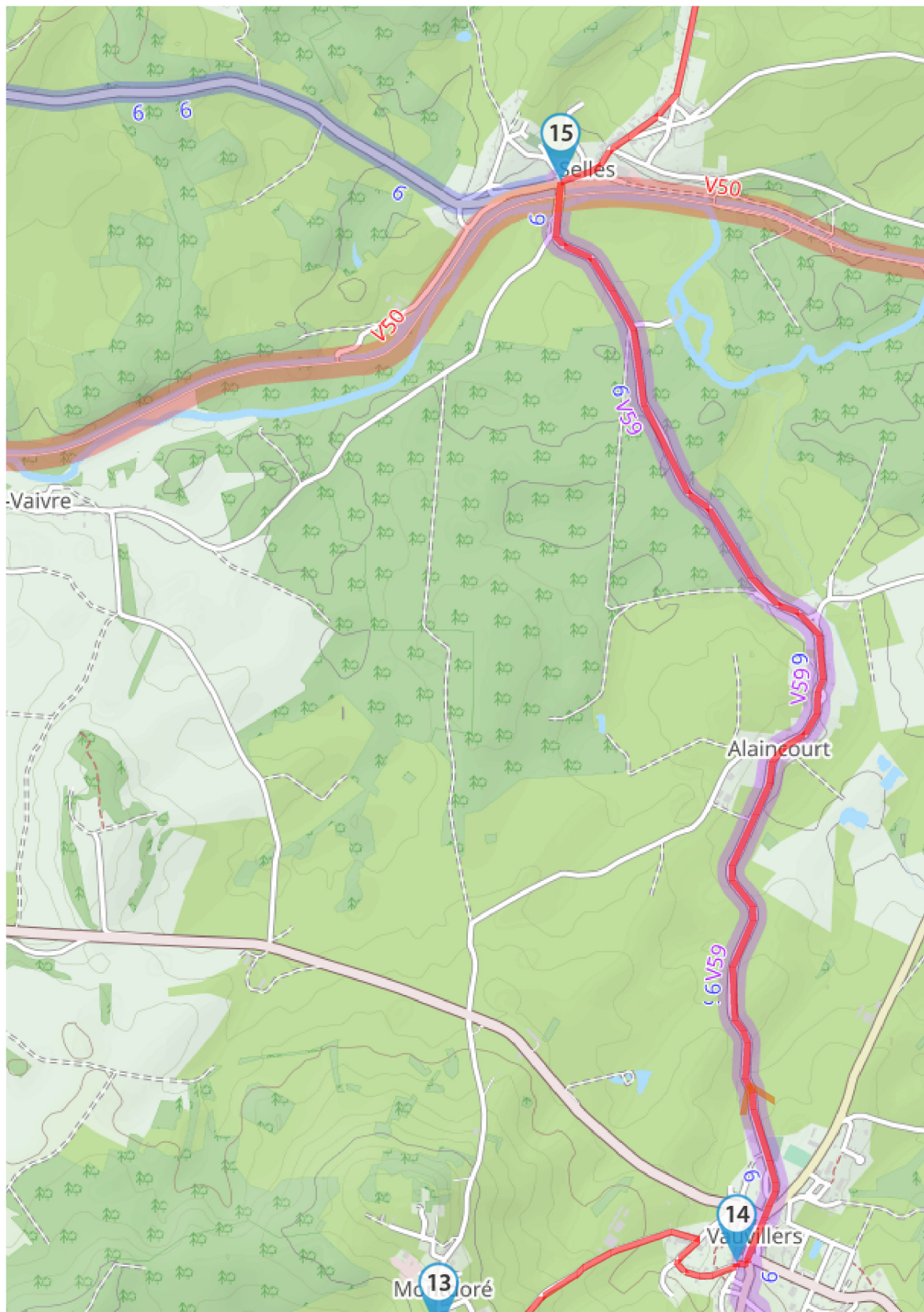
Soyez toujours prudent et prévoyant lors d'une randonnée. Visorando et l'auteur de cette fiche ne pourront pas être tenus responsables en cas d'accident survenu sur ce circuit.

Téléchargez l'application Visorando pour suivre cette randonnée



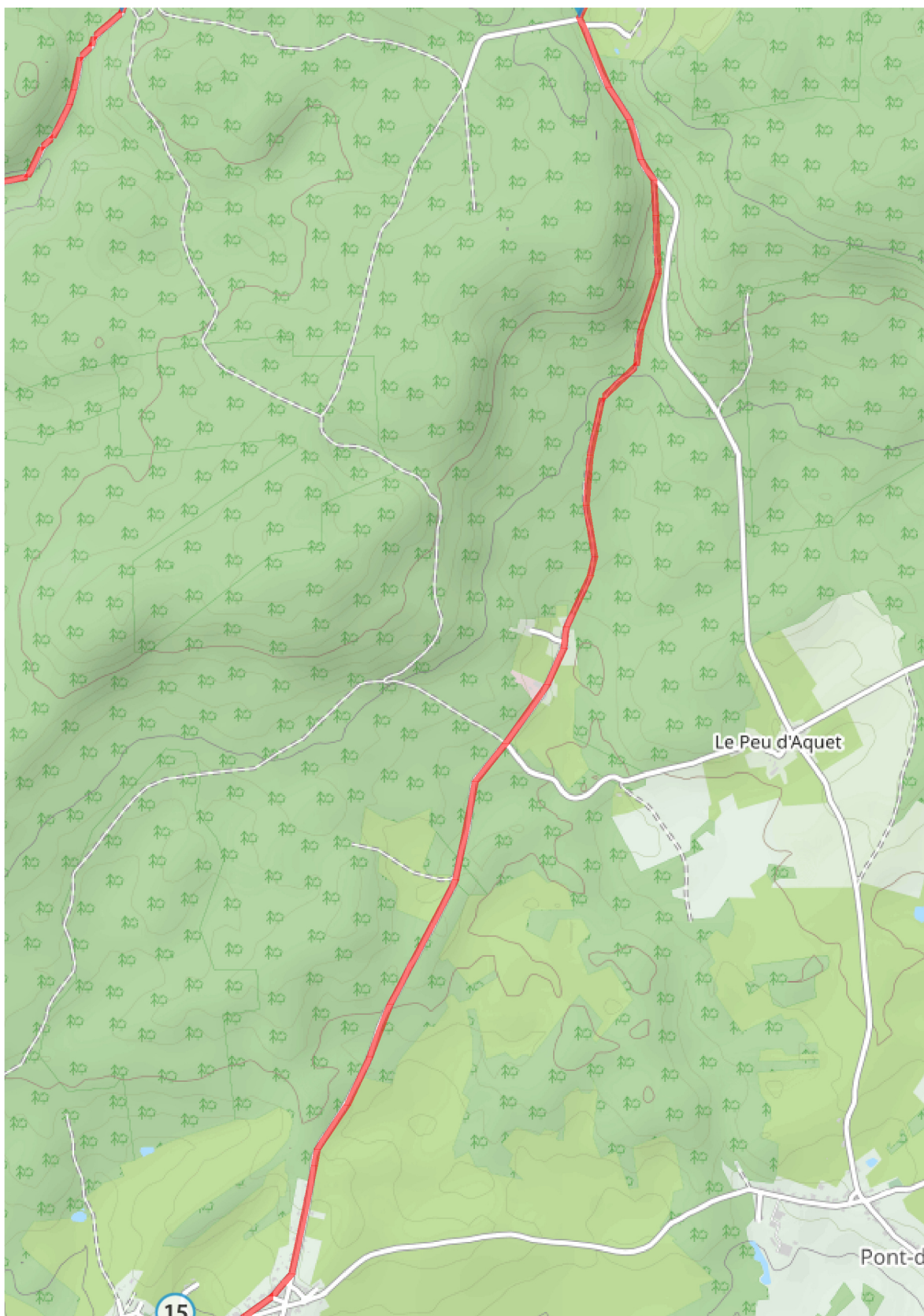
Soyez toujours prudent et prévoyant lors d'une randonnée. Visorando et l'auteur de cette fiche ne pourront pas être tenus responsables en cas d'accident survenu sur ce circuit.

Téléchargez l'application Visorando pour suivre cette randonnée



Soyez toujours prudent et prévoyant lors d'une randonnée. Visorando et l'auteur de cette fiche ne pourront pas être tenus responsables en cas d'accident survenu sur ce circuit.

Téléchargez l'application Visorando pour suivre cette randonnée



↑ N | 1km

Soyez toujours prudent et prévoyant lors d'une randonnée. Visorando et l'auteur de cette fiche ne pourront pas être tenus responsables en cas d'accident survenu sur ce circuit.

Préparation de sa randonnée



BIEN CHOISIR SA RANDONNÉE

en fonction de sa durée, et de sa difficulté, en fonction de ses compétences et de sa condition physique. Connaître ses limites et savoir renoncer à poursuivre une randonnée.



CONSULTER LA MÉTÉO

et se renseigner sur les particularités du site : neige, température, horaires et coefficient des marées, vent, risque d'incendie...



S'ÉQUIPER EN CONSÉQUENCE

équipement particulier, moyen d'alerte, trousse à pharmacie, vêtements, carte numérique ou papier de la randonnée... et prendre de quoi boire et s'alimenter.



PRÉVENIR

au moins une personne au projet de randonnée.

Comportement pendant la randonnée



RESTER SUR LES SENTIERS

(sauf cas exceptionnel).



RESPECTER

les cultures et les prairies, ne pas cueillir ou ramasser les fruits.



RESPECTER LES INTERDICTIONS

propres au site : ne pas cueillir, ne pas faire de feu, ne pas camper...



REFERMER

les clôtures et barrières après les avoir ouvertes, demeurer prudent en cas de troupeau et s'en écarter.



RAMENER SES DÉCHETS

ne pas laisser de traces de son passage.



ÊTRE DISCRET

respectueux et courtois vis à vis des autres usagers.



GARDER LA MAÎTRISE DE SON CHIEN

le tenir attaché, l'avoir auprès de soi à chaque croisement d'autres usagers, pouvoir le rappeler à tout moment. Randonner avec son chien est à proscrire en présence de troupeaux.



LA NATURE EST UN MILIEU VIVANT

qui évolue avec le temps, randonner c'est partir à l'aventure avec les risques qui y sont liés. Savoir renoncer et faire demi-tour est aussi un geste responsable.

Qu'il soit privé ou public, vous randonnez toujours sur un terrain ne vous appartenant pas, particulièrement s'il est privé, les propriétaires autorisent (généreusement, gracieusement ou aimablement) le passage.

Merci de ne pas poursuivre en justice en cas d'accident ceux chez qui vous randonnez au risque de se voir interdire ce loisir; mais vous pouvez signaler tout risque rencontré.